





## PROTOKÓŁ NARADY KOORDYNACYJNEJ

W dniu 2015-12-03 w Starostwie Powiatowym w Brzegu przeprowadzona została w formie bezpośredniej/~~elektronicznej~~/~~częściowo elektronicznej~~ narada koordynacyjna.

1. Opis przedmiotu narady: propozycja usytuowania oświetlenia ulicznego zlokalizowanego w obrębie Osiek Grodkowski dz. 135/1,135/7,137/1,278,312 gm. Grodków
2. Wnioskodawca: ELWIBOR Wiesław Ryszard Borowski 59-800 Lubiąż, Zaręba ul. Wesoła 10
3. Przewodniczący narady: Ewa Kluska – zastępca Naczelnika Wydziału Geodezji i Gospodarki Nieruchomościami.
4. Uczestnicy narady:

Nazwisko i imię uczestnika	Nazwa reprezentowanego podmiotu	Stanowisko uczestnika narady	Podpis uczestnika narady
Włostajewski ROMAN	GAZ-SIEM S.A.	NIE DOTYCY	
Marek Pielichowski	NETIA S.A.	Bez uwagi	
Pigimont MARIN	GODRIT R. ORAC	NIE DOTYCY	
Antoni Dok	PSG ZOBNE RSG BRZEG	NIE DOTYCY	

5. Podmioty wezwane na naradę, których przedstawiciele w niej nie uczestniczyli;

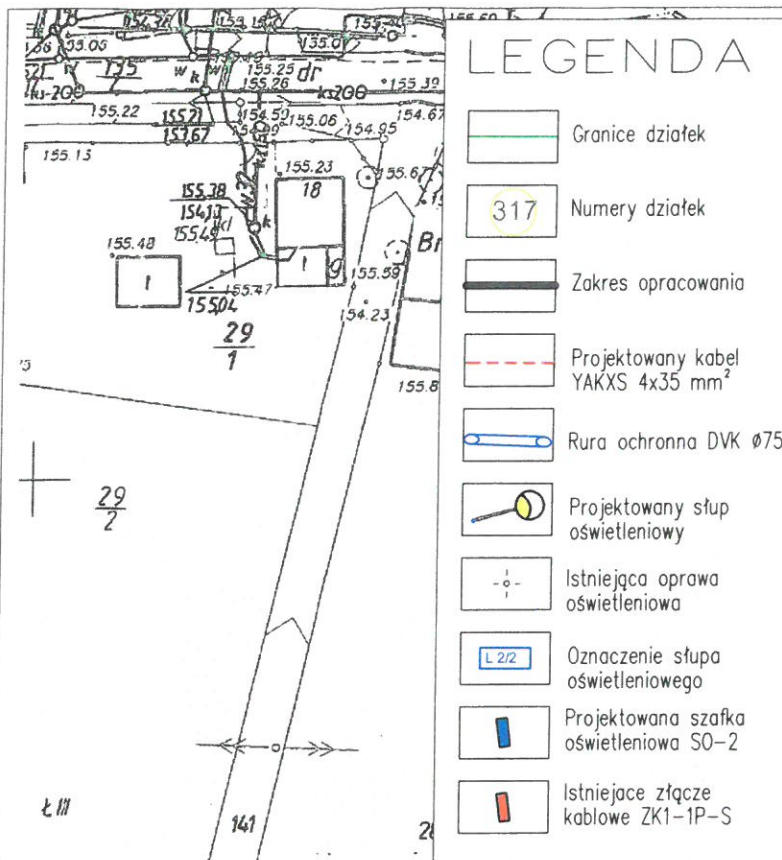
Nazwa reprezentowanego podmiotu
ELWIBOR Wiesław Ryszard Borowski
Burmistrz Grodkowa
TAURON Dystrybucja S.A. (Rejon Dystrybucji Centrum)
Energetyka Ciepła Opolszczyzny (ECO S.A.)
Brzeskie Przedsiębiorstwo Energetyki Ciepłej
PKP Rejon Teleinformatyki Kolejowej
PROWOD Czarnowasy
Orange Polska
OGP GAZ-SYSTEM Wrocław
Przedsiębiorstwo Wodociągów i Kanalizacji w Brzegu
Zakład Gospodarki Komunalnej w Lubszy zs. w Śmiechowicach
Usługi Wodno-Kanalizacyjne HYDRO-LEW Sp. z o.o.
EKO-Skarbimierz
Zakład Gospodarki Komunalnej w Olszance zs. w Czeskiej Wsi
Zarząd Dróg Wojewódzkich
Zarząd Dróg Powiatowych

z up. STAROSTY

Ewa Kulska  
z-ca Naczelnika Wydziału Geodezji  
i Gospodarki Ziemi i Lasami

(podpis przewodniczącego narady)



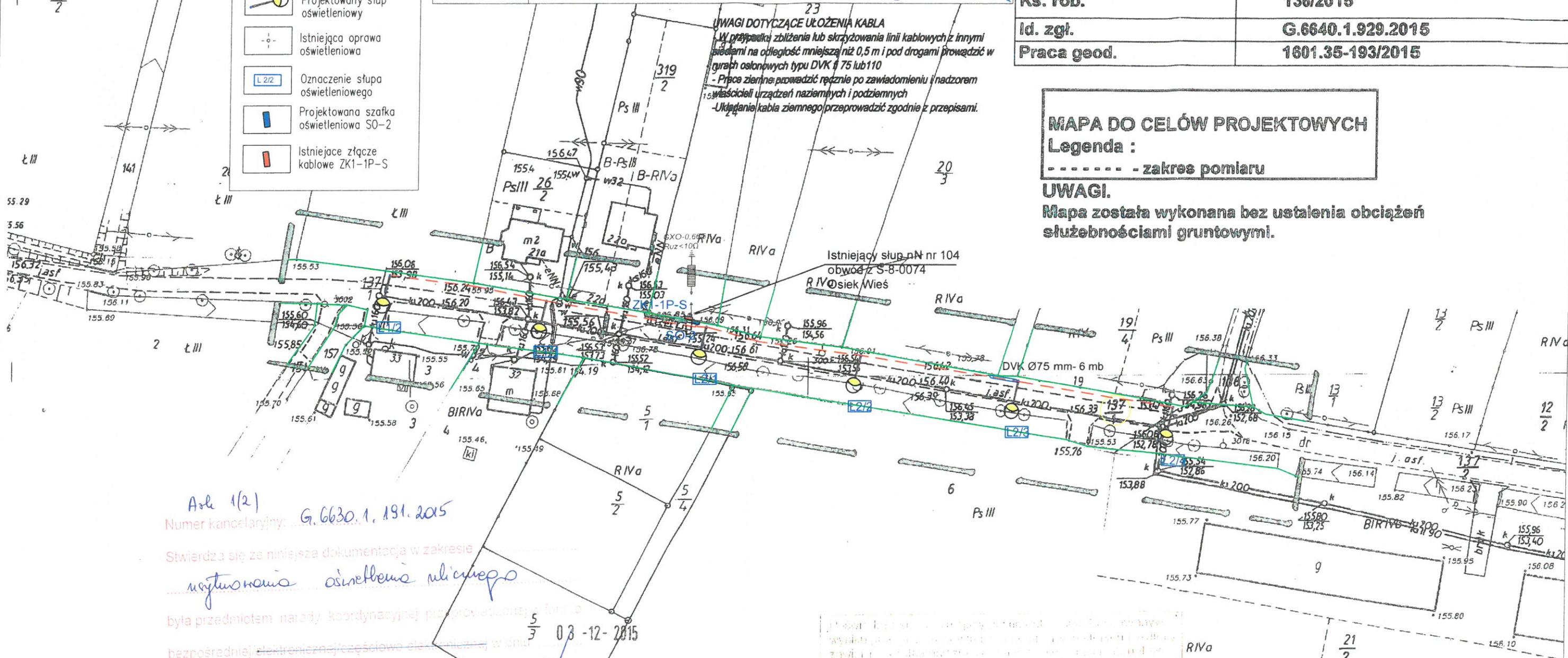


Wiesław Ryszard Borowski  
Zareba ul. Wesoła 10, 59-800 Luban  
tel. 0-600-317-589 tel/fax 0-757-248-267

elwibor e-mail: elwibor@wp.pl  
NIP 618-105-60-04 Regon 230875039

Inwestor	GMINA GRODKÓW, ul. Warszawska 29, 49-200 Grodków		
Nazwa i adres obiektu	BUDOWA OŚWIETLENIA ULICZNEGO W MIEJSCOWOŚCI OSIEK GRODKOWSKI		
Przedmiot rysunku	Projekt zagospodarowania terenu.		
Projektant	mgr inż. Joachim Borowski	upr. nr 223/90/PW, WKP/IE/1163/02 spec. instal.-elektr.	Skala: 1:1000
Sprawdzający	inż. Wiesław Borowski	upr. nr 44/98/JG, DOŚ/IE/0152/01 spec. instal.-elektr.	Data: 11.2015
			Rys. nr 1/E

AutoCAD® 2010 PL by Autodesk, Inc.; product serial no.: 391-24683032



**MAPA DO CELÓW PROJEKTOWYCH**  
Legenda :

----- zakres pomiaru

**UWAGI.**

Mapa została wykonana bez ustalenia obciążeń służebnościami gruntowymi.

Asz 1/2)  
Numer kancelaryjny: G.6630.1.191.2015

Stwierdza się że niniejsza dokumentacja w zakresie

urządzenia oświetlenia ulicznego

była przedmiotem narady koordynacyjnej przeprowadzonej 03-12-2015

bezpośredniej elektronicznej/rozdruku elektronicznej w dniu

w Starostwie Powiatowym w Brzegu

z up. STARDOSTY  
Ewa Kłosa  
z-ca Naczelnika Wydziału Geodezji i Gospodarki Terenowo-Przestrzenną

2015 -07- 2 8

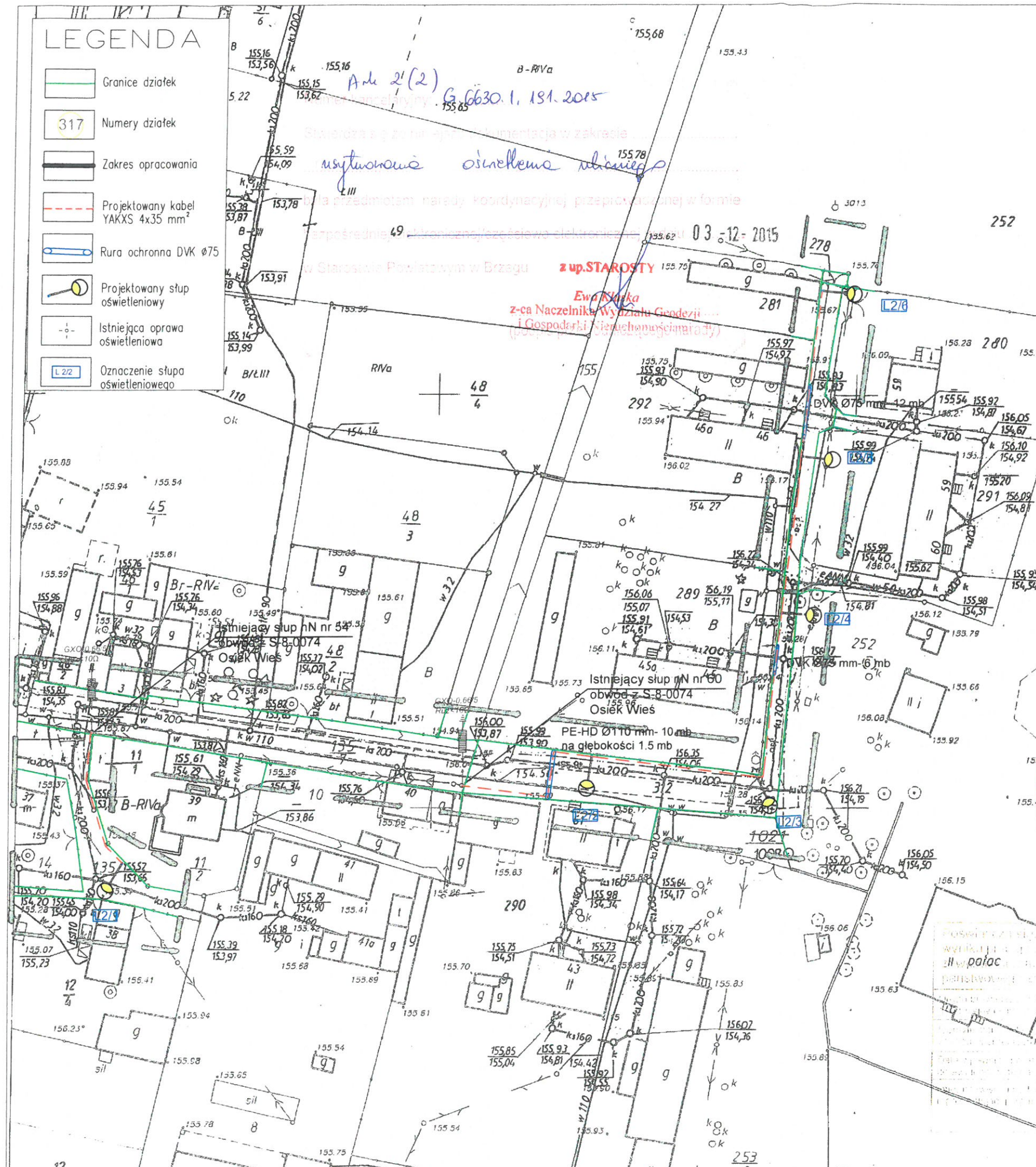
**USŁUGI GEODEZYJNE**  
Andrzej Gallus  
49-200 Grodków, ul. Grenadierów 13/27  
tel. 77 415 42 68, kom. 506 421 062  
NIP 763-110-38-25, REGON 532388357

**GEODETA**  
Zbigniew Mendel  
upr. GUGiK nr 8604



# LEGENDA

- Granice działek
- 317 Numery działek
- Zakres opracowania
- Projektowany kabel YAKXS 4x35 mm<sup>2</sup>
- Rura ochronna DVK Ø75
- Projektowany słup oświetleniowy
- Istniejąca oprawa oświetleniowa
- Oznaczenie słupa oświetleniowego



województwo	opolskie
powiat	Brzeski
Jednostka ewidencyjna	160103_5.Grodków – obszar wiejski
Obręb ewidencyjny	0062 , OSIEK GRODKOWSKI
Położenie	k.m. 4 dz. nr 135/1,312,135/7
Godło mapy zas.	463.434.252
Układ współrzędnych płaskich prostokątnych:	„1965”
Układ współrzędnych wysokościowych :	„Kronsztadt” 60
Skala	1:1000
Ks. rob.	135/2015
Id. zgł.	G.6640.1.928.2015
Praca geod.	1601.35-192/2015

## MAPA DO CELÓW PROJEKTOWYCH

Legenda :

----- - zakres pomiaru

### UWAGI.

Mapa została wykonana bez ustalenia obciążeń służebnościami gruntowymi.

Wiesław Ryszard Borowski  
Zareba ul. Wesola 10, 59-800 Luban  
tel. 0-600-317-589 tel/fax 0-757-248-267

elwibor e-mail: elwibor@wp.pl  
NIP 618-105-60-04 Regon 230875039

Investor	GMINA GRODKÓW, ul. Warszawska 29, 49-200 Grodków		
Nazwa i adres obiektu	BUDOWA OŚWIETLENIA ULICZNEGO W MIEJSCOWOŚCI OSIEK GRODKOWSKI		
Przedmiot rysunku	Projekt zagospodarowania terenu.		
Projektant	mgr inż. Joachim Borowski	upr. nr 223/90/PW, WKP/IE/7163/02 spec. instal.-elektr.	Skala: 1:1000 Data: 11.2015
Sprawdzający	inż. Wiesław Borowski	upr. nr 44/98/JG, DOŚ/IE/0152/01 spec. instal.-elektr.	Rys. nr 2/E

AutoCAD® 2010 PL by Autodesk, Inc.; product serial no.: 391-24683052

### UWAGI DOTYCZĄCE UŁOŻENIA KABLA

- W przypadku zbliżenia lub skrzyżowania linii kablowych z innymi sieciami na odległość mniejszą niż 0,5 m i pod drogami prowadzić w rurach osłonowych typu DVK fi 75 lub 110
- Prace ziemne prowadzić ręcznie po zawiadomieniu i nadzorem właścicieli urządzeń naziemnych i podziemnych
- Układanie kabla ziemnego przeprowadzić zgodnie z przepisami.

USŁUGI GEODEZYJNE  
Andrzej Gallus  
49-200 Grodków, ul. Grenadierów 13/27  
tel. 77 415 42 68, kom. 506 421 062  
NIP 753-110-38-25, REGON 532388357

GEODETA  
Zbigniew Mendel  
GUGiK nr 8604

2015-07-28